

São Mateus de Minas

*Onde a vida segue o
ritmo da Mantiqueira.*

Camanducaia/MG



Apresentação do Destino



São Mateus de Minas é um distrito rural de Camanducaia (MG), no alto da Serra da Mantiqueira, onde a vida corre devagar e a comunidade ancora a identidade do lugar. Crescido ao redor da Igreja de São Mateus, construída em 1892, o distrito preserva casas antigas, capelas nos bairros vizinhos e uma praça que reúne o cotidiano dos moradores.

Entre vales, neblina, clima ameno e paisagens tranquilas, o visitante encontra aqui uma experiência baseada na simplicidade: trilhas leves, riachos, estradas de terra e o Cedro centenário atrás da igreja.

A cultura local aparece nas festas religiosas, nas histórias das famílias e nos sabores transmitidos entre gerações – como o queijo artesanal, a pamonha com queijo e os virados variados.

Discreto e acolhedor, São Mateus é um destino para quem busca silêncio, natureza e contato real com a vida rural da Mantiqueira.




A essência de São Mateus

**São Mateus de Minas é um refúgio rural, de fé,
memória e paisagens silenciosas.**

A identidade do destino nasce da vida comunitária, do ritmo lento e da relação profunda com o território – das capelas distribuídas pelos bairros à cozinha caseira, das histórias que atravessam gerações ao clima frio da Mantiqueira.

O visitante encontra aqui um lugar que acolhe, onde a natureza convida à contemplação e onde cada detalhe – a praça, o Cedro, a neblina da manhã, as conversas breves – reforça a autenticidade do modo de vida local.



Como chegar

São Mateus de Minas é um distrito de Camanducaia (MG), na Serra da Mantiqueira, com acesso por estradas rurais que fazem parte da própria experiência de chegada. O distrito está a poucos quilômetros de Monte Verde, Camanducaia (sede) e próximo a Gonçalves (MG), recebendo visitantes principalmente de São Paulo e do sul de Minas.

A partir de Camanducaia, o acesso é feito por estrada de terra em boas condições gerais, que atravessa paisagens de montanha, áreas de cultivo e pequenos bairros rurais – um percurso que já introduz o ritmo tranquilo do destino.





Localização e acesso

Distâncias das principais cidades

- ✦ São Paulo (SP): 152km
- ✦ Campinas (SP): 146km
- ✦ São José dos Campos (SP): 174 km
- ✦ Pouso Alegre (MG): 81km
- ✦ Belo Horizonte (MG): 453km
- ✦ Rio de Janeiro (RJ): 399km

Aeroportos próximos

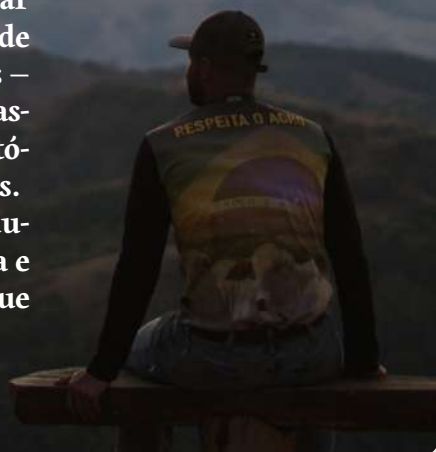
- ✦ Guarulhos - GRU (SP): 150 km
- ✦ Congonhas - CGH (SP): 161 km
- ✦ Viracopos - VCP (Campinas/SP): 167 km



O que esperar da experiência no destino

Em São Mateus de Minas, a experiência ganha forma no encontro entre paisagem, cotidiano e memória. O visitante é acolhido por um território onde o ritmo é naturalmente tranquilo, marcado pelo clima frio, pela neblina que cobre o vale nas primeiras horas do dia e pela convivência que se concentra na praça, na igreja e nas capelinhas dos bairros.

Trilhas leves, estradas rurais, riachos e vistas amplas da Mantiqueira compõem o cenário das atividades ao ar livre. A gastronomia local – feita de receitas transmitidas entre gerações – reforça o vínculo com o território, assim como as festas religiosas e as histórias compartilhadas pelos moradores. É um destino para quem valoriza autenticidade, natureza contemplativa e o contato direto com modos de vida que preservam tradições e afetos.





O que fazer em São Mateus

São Mateus de Minas reúne um conjunto de experiências que refletem o modo de vida rural da Mantiqueira, a força da fé e a relação íntima com a natureza. A seguir, os principais caminhos para explorar o destino.



Natureza e paisagens

A paisagem de São Mateus combina montanhas, neblina, vales silenciosos e trilhas leves. É um território ideal para caminhadas tranquilas e contemplação. Confira os destaques:



Pedra de São Domingos

Atrativo compartilhado com outras cidades da Mantiqueira, é um ponto elevado com vista ampla, acesso por trilha leve.

Estradas rurais

Caminhos entre os bairros, perfeitos para caminhadas e fotografia.

Riachos e pequenas quedas d'água

Paisagens discretas que revelam histórias do território.

Cenários da Mantiqueira

Luz suave e clima frio em grande parte do ano.



Fé e patrimônio

A identidade de São Mateus está profundamente ligada à fé e às tradições que organizam o cotidiano.

Igreja de São Mateus (1892)

Marco histórico e afetivo do distrito.

Imagem de São Mateus (século XIX)

Peças de grande valor simbólico.

Cedro atrás da igreja

Árvore centenária envolta em memórias da comunidade.

Capelinhas dos bairros

Mato, Emboabas, Pessegueiros, Pinhalzinho, Ribeirada e outros.





Gastronomia e sabores da terra

A culinária é uma das expressões mais marcantes do distrito, baseada em ingredientes locais e receitas transmitidas entre famílias.



Queijo artesanal

Produzido em fazendas familiares.

Pamonha com queijo

Tradição culinária da região.

Virados variados e receitas de milho

Parte importante da mesa local.

Cozinha de fogão a lenha

Sabores ligados ao território e à memória.

Morangos

Produzidos em fazendas familiares.



Empreendimentos gastronômicos

Ateliê do Pastel

☎ (35)998733034

[@ateliadopastelsm](#)

Pizzaria Fornoalha de Minas

☎ (35)997329971

[@fornohademinaspizzaria](#)

Restaurante da Zuca

☎ (35)972410788

[@restaurantedazuca](#)



Kisabor Padaria e Lanchonete

☎ (35)998979564

[@kisabor_padaria_lanchonete](#)

Quiosque da Tati

☎ (11)359749-5795

Padaria e Café Almeida

☎ (35)997666641





Experiências rurais e vida comunitária

A rotina do campo e a proximidade entre os moradores revelam a autenticidade de São Mateus.

Visitas

A produção de azeites premiados, morangos e queijos nos bairros rurais – cada um com seu modo de fazer, história e paisagem próprias.

Caminhadas por fazendas

Contato direto com tradições e modos de vida locais.

Conversas com moradores

Histórias transmitidas oralmente que ajudam a compreender o território.

Passeios à cavalo em paisagem agrícola

Pastos, lavouras, hortas e o movimento do dia a dia rural.

Pôr do sol

Paisagens deslumbrantes ao final do dia.



Empreendimentos de experiências

Fazenda Pica Pau

☎ (11)999099595

[@fazendapicapau](https://www.instagram.com/fazendapicapau)

Otaviano's Rancho

☎ (35)991142293

[@otavianosrancho](https://www.instagram.com/otavianosrancho)

Morangos Sítio São Pedro

☎ (35)997432879

La Domita Queijos e Doces

☎ (35)998926387

[@ladomita.queijosedoces](https://www.instagram.com/ladomita.queijosedoces)



An aerial photograph of a rural landscape. In the foreground, a dirt road winds through a field of young, planted trees. The background is a dense forest covering a hillside. In the top right corner, there is a stylized, white line-art illustration of a large flower or plant.

Bairros do entorno e seus contextos

Os bairros rurais que cercam São Mateus de Minas ajudam a revelar a história, a fé e o modo de vida da comunidade. Cada um guarda elementos próprios – capelas, antigas sedes de fazenda, paisagens e memórias – que complementam a experiência do visitante no distrito.

A seguir, uma visão geral desses territórios que fazem parte do cotidiano e da identidade local.



Fazenda Velha

Um dos pontos rurais mais tradicionais da região, marcado pela presença de antigas propriedades e pela paisagem típica da Mantiqueira: pastos, morros suaves e silêncio. Ideal para caminhadas tranquilas e observação do território.

Bairro do Mato

Conhecido pela capela local e pela vista para a Pedra de São Domingos, é um dos bairros que melhor traduz o ambiente rural da região. Casarios simples, caminhos estreitos e atmosfera tranquila fazem parte da experiência.

Emboabas

Abriga a Capela de Nossa Senhora dos Remédios e mantém o caráter de comunidade rural organizada. É um ponto de interesse para quem deseja conhecer as tradições religiosas distribuídas pelo território.



Pessegueiros

O bairro é marcado pela Igreja de São Lázaro e por celebrações religiosas que mobilizam os moradores. Paisagens típicas de campos e pequenas propriedades compõem o entorno.

Pinhalzinho

Sede de uma antiga fazenda histórica e de uma capela, é um dos bairros que preservam com mais clareza a relação entre território, memória e produção rural.

Ribeirada

Com sua capela e casas distribuídas em meio às áreas de cultivo e pequenas propriedades, o bairro oferece uma leitura clara da vida no campo e das relações de vizinhança.

Camanducainha

Abriga a Igreja de São José e apresenta forte vínculo com tradições religiosas e comunitárias. É uma das referências importantes na rede de capelas da região.

Bairro Monte Azul

Faz divisa com Gonçalves/MG, uma região composta por diversas localidades rurais e charmosas.



Hospedagem

Em São Mateus, hospedar-se é prolongar a experiência de tranquilidade que define o distrito. As acomodações dialogam com a vida rural e com a paisagem da Mantiqueira, oferecendo descanso simples, silencioso e integrado ao entorno. O conforto está na atmosfera – no clima mais frio, no silêncio das noites, no amanhecer entre montanhas – e na hospitalidade típica de um lugar onde o visitante é recebido com proximidade e cuidado. Dormir em São Mateus é desacelerar, observar e sentir o ritmo do território.



Cabana Reserva da Montanha

 (35)999067433

[@cabanareservedamontanha](#)



Pousada Santosha

 (35)999799866

[@pousadasantosha](#)



Chalés La Domita

 (35)999979752

[@chalessladomita](#)



Dicas práticas

Estas orientações ajudam o visitante a aproveitar São Mateus de Minas com conforto e respeito ao modo de vida local.

Clima e estação

- ✦ A temperatura costuma ser amena durante todo o ano, com manhãs e noites frias.
- ✦ Entre o outono e o inverno, é comum encontrar neblina e céu fechado – parte da paisagem típica da Mantiqueira.
- ✦ Leve agasalho em qualquer estação.

Estradas e deslocamento

- ✦ O acesso ao distrito e aos bairros rurais é feito por estradas de terra.
- ✦ Vá com calma e, sempre que possível, com veículos adequados a trechos irregulares.
- ✦ Em dias de chuva, programe-se para um trajeto mais lento.




Ritmo e convivência

- ✦ São Mateus é uma comunidade pequena, com cotidiano tranquilo.
- ✦ Priorize conversas cordiais e respeito aos espaços religiosos e às casas de moradores.
- ✦ Procure manter volume baixo em áreas comunitárias e evitar circulação tardia em áreas muito residenciais.

Exploração do território

- ✦ Caminhadas curtas são a melhor forma de conhecer o distrito e seus bairros.
- ✦ Observe detalhes: capelas, hortas, árvores isoladas, fazendas antigas.
- ✦ Para visitar capelas e festas, confirme os horários localmente – as atividades podem variar.






Comida e produtos locais

- ✦ Experimente o queijo artesanal e pratos tradicionais feitos pelas famílias da região.
- ✦ Se encontrar pequenos produtores, pergunte sobre disponibilidade de compra local (sempre com respeito e gentileza).

Ambientação

- ✦ Leve calçados confortáveis para terra, trilha leve e eventuais trechos úmidos.
- ✦ Filtro solar e casaco podem ser necessários no mesmo dia, devido às variações de temperatura.



Informações úteis

Localização

São Mateus de Minas é um distrito do município de Camanducaia (MG), na Serra da Mantiqueira, próximo aos destinos de Monte Verde e Gonçalves.

Altitude

Região de altitude elevada típica da Mantiqueira, com clima ameno e temperaturas mais baixas ao longo do ano.

Recomendações

- ✦ Preferir dinheiro em espécie para pequenos estabelecimentos.
- ✦ Sinal de celular pode variar conforme o bairro.
- ✦ Check-in prévio de hospedagem, quando houver, é recomendado.

Este material foi produzido no âmbito do projeto Integração Empresarial e Inovação Comercial de Camanducaia realizado pela Prefeitura de Camanducaia com a execução técnica da Turismo 360 Consultoria.

Realização



PREFEITURA DE
camanducaia
O futuro
é agora.

Parceiro
técnico



TURISMO 360
consultoria

