

Atrativos étnico-culturais:

Em Miracatu existem 3 aldeias indígenas habitadas pelos povos Tupi e Guarani: a Amba Porã, a Djako Aty e a Ka'aguy Mirim (Uruity). São realizadas atividades de turismo de experiência, com inserção à cultura, apresentação de dança, culinária e artesanato indígena. Para visitaçao é necessário agendamento com coordenadores e lideranças de cada aldeia.

Acesso e contatos para agendamento:

• Aldeia Amba Porã - etnia Guarani.

Endereço: Estrada da Aldeia - bairro do Engenho
Contato: Saulo Guarani - (13) 99614-5397/99771-9319

• Aldeia Djako Aty - etnia Tupi

Endereço: Rodovia BR 116 km 364
Contato: Sara - (13) 98870-5612

• Aldeia Ka'aguy Mirim (Uruity) - etnia Guarani Mbya

Endereço: Rodovia Padre Manoel de Nóbrega km 365
Contato: Weramirim Alcides - (11) 97271-2022

Patrimônio, artesanato e produção local:

Museu Municipal Pedro Laragnoit / Prédio da antiga cadeia pública
Rua 11 de Junho, 40

O museu fica no prédio da antiga Cadeia Pública, datado de 1929. Conta com documentos, fotos e objetos antigos que contam um pouco a história da cidade e da região. Horário de funcionamento: 08h às 17h, de segunda sexta-feira.

Banarte

Rua Silas Baltazar de Araujo, s/n - Jd. Miracatu

A matéria-prima da Banarte é a fibra da bananeira, que é manipulada pelas mãos de artesãs do Vale do Ribeira. No local, é possível conhecer o processo de produção das peças - desde a extração da fibra até a confecção de bolsas, tapetes, almofadas, lustres, capachos, dentre outros. O trabalho é desenvolvido sob o princípio da sustentabilidade, resgatando a cultura local e promovendo a geração de renda nas comunidades.

Horários de funcionamento: 8h às 17h de segunda-feira à sexta-feira, (aos finais de semana e feriado mediante agendamento)
Telefone: (13) 98144-0789 - Léia Alves
Email: banarte.associacao@gmail.com
@banarte.fibra @banarte fibra



Casa do Artesão (Artemira)

R. Dr. Emilio Martins Ribeiro, 160

Das mãos dos artesãos, a fibra da bananeira, o cipó e outros materiais se transformam em almofadas, jogos americanos, descanso de copo, cestos e produtos de tricô e crochê. Feitos com muito carinho e cuidado, os produtos podem ser adquiridos na lojinha que funciona no anexo ao prédio do ginásio municipal.

Horários de funcionamento: Segunda-feira à sexta-feira, das 09h00 às 12h00 e 14h00 às 17h00; Sábado das 09h00 às 12h00 | Telefone: (13) 99770-7126
@attemanuais



Coobam

Para aqueles que gostam de levar um gostinho da região para casa, a Coobam é o lugar! A Cooperativa dos Bananicultores e Agricultores de Miracatu é responsável pela fábrica e pela loja de derivados da banana e palmito, além de doces, geléias, balas, dentre outros. Fábrica: Rua Dois - Jd. Yolanda - Horários de funcionamento: 08h00 às 12h00 e das 13h00 às 17h00, segunda à sexta-feira. Loja: Av. da Saudade, 461.

Horários de funcionamento: 08h00 às 12h00 e das 13h00 às 17h00, segunda à sexta-feira.
Telefone: (13) 3847-3940 | (13) 98160-2564
@coobam.miracatu | www.coobam.com.br



Apiário Galvão

Estrada do Tacanje via Engenho km 1

O Apiário Galvão está localizado na Estrada do Tacanje, bem próximo à Cachoeira do Mel. O local oferece aos visitantes uma inserção ao mundo das abelhas, também há produtos derivados do mel e observação das colméias. Telefone: (13) 99187-0878 - Zeca Galvão
Horários de funcionamento: Segunda-feira a sábado, das 08h às 17h



Feira do Produtor Rural

Rua Madre Nineta Jonata

A feira é realizada todos os sábados a partir das 6h até às 12h, aproximadamente. Lá você encontra produtos regionais como mel, doces, produção agrícola e outros, feitos com cuidado e carinho para uma experiência gastronômica especial.



Miracatu

Empresa de receptivo • Guia local

Vadori Turismo Receptivo

A Vadori Turismo Receptivo é uma agência de Turismo online, formata e executa roteiros de Turismo de Aventura, Cultural e Histórico na cidade de Miracatu e Vale do Ribeira.

Cadastur: 28.532.734/0001-30

Guia Local: Adriano Pereira dos Santos

Telefone: (13) 9 91089661 | Email: vadoriturismo@gmail.com @va.do.ri

Hospedagem

Hostel En Casa

R. Cônego Scipião Goulart
Junqueira, 66 - Centro
Telefone: (13) 99772-8510
@MiracatuEnCasa

Hotel Ubirajara

R. Av. Dona Evarista de Castro
Ferreira, 154
Telefone: (13) 3847-2004
@hotelubirajara

Hotel / Restaurante o Fazendeiro

Rodovia Régis Bittencourt, km 385
(13) 3846-1220

Ranchos para aluguel de temporada:

Pousada Herculano's: Alojamento para 100 pessoas, 4 chalés e 3 quartos
Rodovia Régis Bittencourt, km 381 • Telefone: (13) 99161-3241

Rancho do Deusin: Rancho para grupos fechados de até 15 pessoas, com área para camping, piscina, churrasqueira. Estrada do Moraes Km 1, Sítio Laranjal • Telefone: (13) 9715-6926

Rancho Mariano: Rancho com 2 quartos com capacidade para 10 pessoas, área de lazer e tanque para pesca. Rodovia Régis Bittencourt, 2229, Santa Rita - Miracatu/SP • Telefone: (13) 99634-7359

Serviços de Alimentação

Alternativa Bike Café: Av. Dona Evarista de Castro Ferreira, 330 • Telefone: (13) 99777-6641. Horário de funcionamento: 07h30 às 19h00, de segunda-feira a sábado. Aos domingos das 08h00 às 18h00.
@alternativabikecafe

Bar do Soró: Praça da Bandeira, 16 • Telefone: (13) 3847-3701. Horário de funcionamento: Terça-feira à domingo, das 18h às 04h

Restaurante e Choperia Sol Nascente: Av. Dona Evarista Castro Ferreira, 206 • Telefone: (13) 99749-6442
Horário de funcionamento: de segunda a sábado para almoço a partir das 11h30. De quinta a sábado abre também a noite - a partir das 19h - servindo porções e lanches. @choperiasolnascente

Pizzaria Fogaça: Av. da Saudade, 765 • Telefone: (13) 3847-4122. Horário de funcionamento: 18h às 00h (fechado às terças-feiras) @pizzariafogaça

Pizzaria Skinão: Av. da Saudade, 863 • Telefone: (13) 3847-2018. Horário de funcionamento: Quarta-feira a domingo, das 19h às 00h (incluindo delivery) @skpizzaria

Restaurante Caravaggio Grill: Rodovia Régis Bittencourt, Km 389, 1700 - Jaraçatiá • Tel. (13) 99762-6177.
Horário de funcionamento: 06h00 às 00h de domingo à sexta-feira; sábado das 18h00 às 00h @caravaggiogrill

Espaço Oriental: Av. Dona Evarista Castro Ferreira, 180 • Tel. (13) 3847-3926. Horário de funcionamento: terça e quarta-feira das 19h às 22h; quinta e sexta-feira das 11h às 14h e das 19h 22h, sábado e domingo das 19h às 22h @RestauranteEspacoOriental

Restaurante Tia Mariá: Rua Tenente Jose Publio Ribeiro, 90 • Tel. (13) 3847-3866. Horário de funcionamento: de segunda a sábado das 11h às 15h.

Restaurante o Fazendeiro: Rodovia Régis Bittencourt, km 385 • Tel. (13) 3846-1220. Horário de funcionamento: aberto 24 horas

Restaurante Minascatu
Rodovia BR 116, Km 395, Marginal de acesso - Vila Nova Miracatu • Tel. (13) 3847-4301
@Restaurante E Lanchonete Minascatu

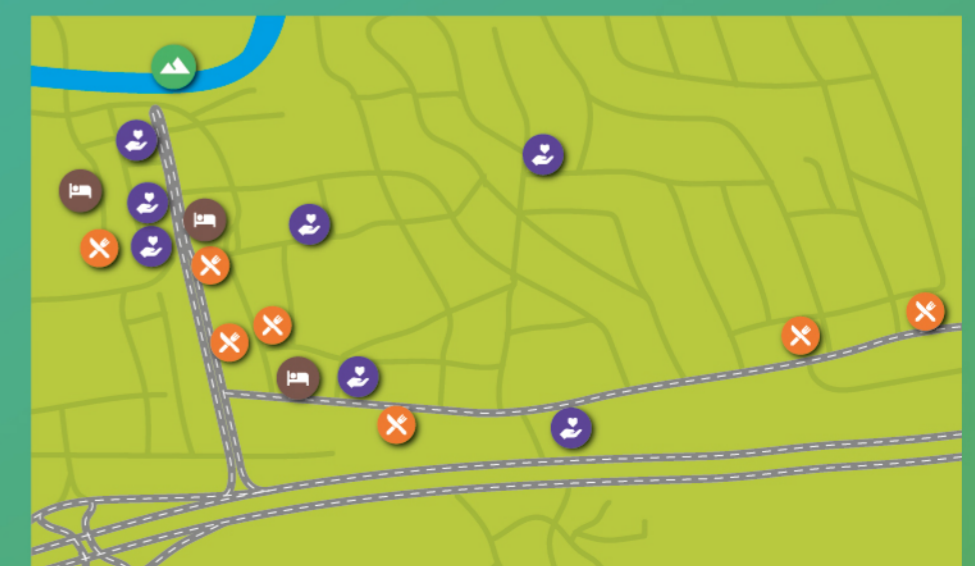
Horário de funcionamento: Segunda-feira à sexta-feira das 11h00 às 21h00; Sábados e domingos das 11h00 às 15h00

Restaurante Rota do Sol: Rod. Régis Bittencourt, 808 - Biguá • Tel. (13) 99784-7704
Horário de funcionamento: 06h00 às 18h00, diariamente

Parada do Coco: Rod. Padre Manoel da Nóbrega, km 385,5 • Tel. (13) 99688-0570
Horário de funcionamento: todos os dias das 8h às 20h

LEGENDA

- Atrativo do patrimônio
- Atrativo natural
- Hospedagem
- Atrativo étnico-cultural
- Alimentação
- Legado das Águas





Miracatu

Encontre suas raízes

Miracatu nasceu de um rio.
 Uma cidade tranquila, em paz.
 Cara de interior, mas um quê de litoral. "Terra de gente boa", realmente acolhedora, cheia de um orgulho de ser assim, amiga.
 Para todo lado, Mata Atlântica, trilhas, rios e cachoeiras.
 Encanto para os olhos e sossego para o coração.

Bem-vinda!



Miracatu

Telefones e dicas úteis

Diretoria de Cultura, Turismo e Desenvolvimento Econômico de Miracatu • Telefone: (13) 3847-1498

Endereço: Rua Dr Emilio Martins Ribeiro, 70 - Centro.

Horário de funcionamento: 09h30 às 17h00

Facebook Instagram @visitemiracatu

www.pinaestudio.com

Bancos e serviços financeiros

Banco Bradesco
Praça da Bandeira, s/n
(13) 3847-1382

Banco do Brasil
Av. da Saudade, 100
(13) 3847-1711

Santander
Av. Dona Evarista de C. Ferreira, 23
(13) 3847-6000


Contatos de emergência

Pronto-socorro de Miracatu
Av. Dona Evarista de C. Ferreira, 77 - Telefone: (13) 3847-7010 / 192

Polícia Civil: (13) 3847-1122
Polícia Militar: (13) 3847-1427 / 190



Esse material foi construído com o apoio do COMTUR de Miracatu, no âmbito da parceria com a Prefeitura Municipal, o Legado das Águas e o Instituto Votorantim, com o apoio técnico da Turismo 360 Consultoria.



Turismo na natureza e aventura:

Rios, cachoeiras, mirantes, em Miracatu natureza é o que não falta! Para todos os lados a mata atlântica conservada oferece locais especiais para curtir ou descansar em meio natureza! Atenção: atrativos em ambientes naturais podem oferecer riscos, portanto, é prudente contratar um guia ou condutor para realização das atividades.

Legenda

Ícones de acessos e atividades:



Ônibus regular



Carro



Offroad



Bicicleta



Caminhada leve



Caminhada intermediária



Banho




Voo livre



Observação de aves



Canoagem




Cachoeira da Mutuca*

Rodovia Casemiro Teixeira, na altura do Km 3 - bairro Mutuca

A queda principal da Cachoeira da Mutuca chega a 20 metros e é deslumbrante! O trecho total da cachoeira (subvertical) chega a mais de 250 m. O local fica em propriedade privada e a trilha é de fácil acesso e de curta duração (cerca de 600 metros). A distância do centro de Miracatu até o ponto da trilha é de cerca de 10 km.


*Recomenda-se a visita com guia.



Cachoeira da Pedra Grande*

Estrada do Miguel Careca - bairro Faú


Localizada em meio a Mata Atlântica, é uma das mais altas cachoeiras do município, com queda de 68 metros, estando a 232 metros acima do nível do mar. O acesso é pela trilha do Miguel Careca, de nível intermediário, com percurso de 4.8 km pela mata. *Recomenda-se acesso somente com guia.



Cachoeira do Faú

Estrada municipal km 15 - Sumidouro do Faú

A Cachoeira do Faú tem uma queda de 7 metros e poço para banho. É de fácil acesso pois fica às margens da estrada principal. O trajeto de cerca de 16 km pode ser feito de carro a pé ou de bicicleta.



Cachoeira do Manecão

Estrada do Manecão - altura do km 1,8.

Localizada na estrada do Manecão que dá acesso acesso ao Mirante Pico do Bodão, na altura do km 1,8, possui uma queda subvertical de 70 metros.



Cachoeira do Mel

Estrada do Morro Grande, km 10 - Morro Grande

A cachoeira do mel é formada por quedas de pequeno porte, com poço para banho. O acesso é feito pelo bairro Pedro Barros via estrada do Morro Grande, pegando a saída no sentido bairro Tacanje. É possível chegar até lá via bairro Faú, na altura do Km 7, estrada do Tacanje (trajeto viável apenas para veículos 4x4, mountain bike, à cavalo ou trekking).

Via estrada do Morro Grande:


Via estrada do Faú:



Salto de Biguá

Estrada velha de Iguape, km 2 - Vila São José


As corredeiras do Biguá é um dos locais naturais mais frequentados do município, especialmente no verão. O local conta com bares, quiosques e banheiros, é ideal para levar a família toda.



Cachoeira da Barra Funda*

Estrada principal da Barra Funda


Localizada ao final da estrada principal da Barra Funda é ideal para banho, possui algumas quedas pequenas. *Recomenda-se acesso somente com guia.



Cachoeira do Padre Cícero

Estrada do Faú km 9,5 - bairro Faú


Localizada no bairro Faú é de fácil acesso e possui uma queda de aproximadamente 4 metros com ponto para banho.



Mirante da Serra do Manecão*

Morro do Prainha - Vila Kamait

Mirante com vista para o Vale e a Serra da Paranapiacaba, possui uma trilha de nível médio com aproximadamente 3 km da zona urbana. Ideal para apreciar o nascer e pôr do sol e atividades de camping. *Recomenda-se acesso somente com guia.



Rampa de Vôo Livre / Pico do Bodão

Estrada do Manecão km 7

Um dos pontos mais altos do município, está a 550 metros acima do nível do mar. É utilizada por pessoas da região para saltos de parapente. Está localizada na Serra do Manecão à 7km da área urbana.



Rio São Lourenço

Associado ao processo histórico de ocupação da cidade, é caracterizado por paisagens singulares e pela possibilidade de realização de atividades como o caiaque. Tem seu início na Serra do Cafezal e finaliza no município de Juquiá quando deságua no rio de mesmo nome.



Legado das Águas

Maiores reserva privada de Mata Atlântica do país, com 31 mil hectares a área foi adquirida a partir da década de 1940 e conservada desde então pela CBA - Companhia Brasileira de Alumínio, que manteve sua floresta e rica biodiversidade local com o objetivo de contribuir para a manutenção da bacia hídrica do Rio Juquiá, onde a companhia possui sete usinas hidrelétricas.

Desde 2017, o Legado virou destino de ecoturismo no estado de São Paulo, atraindo turistas para o Vale do Ribeira. A Reserva oferece atividades que proporcionam aos visitantes, além da diversão, uma experiência única na Mata Atlântica, com imersão em um dos remanescentes mais bem conservados desse bioma. Muita aventura por meio de canoagem, bike, trail run, trekking/trilhas, observação de aves, turismo científico e cursos*.

*As atividades podem ser guiadas, com datas e horários pré-definidos e valores diferenciados; ou autoguiadas, com acesso a partir da compra do ingresso de visitação, no valor de R\$30. Para mais informações sobre a programação, valores e checkar horário de funcionamento, basta acessar <http://loja.legadodasaguas.com.br> ou www.legadodasaguas.com.br

